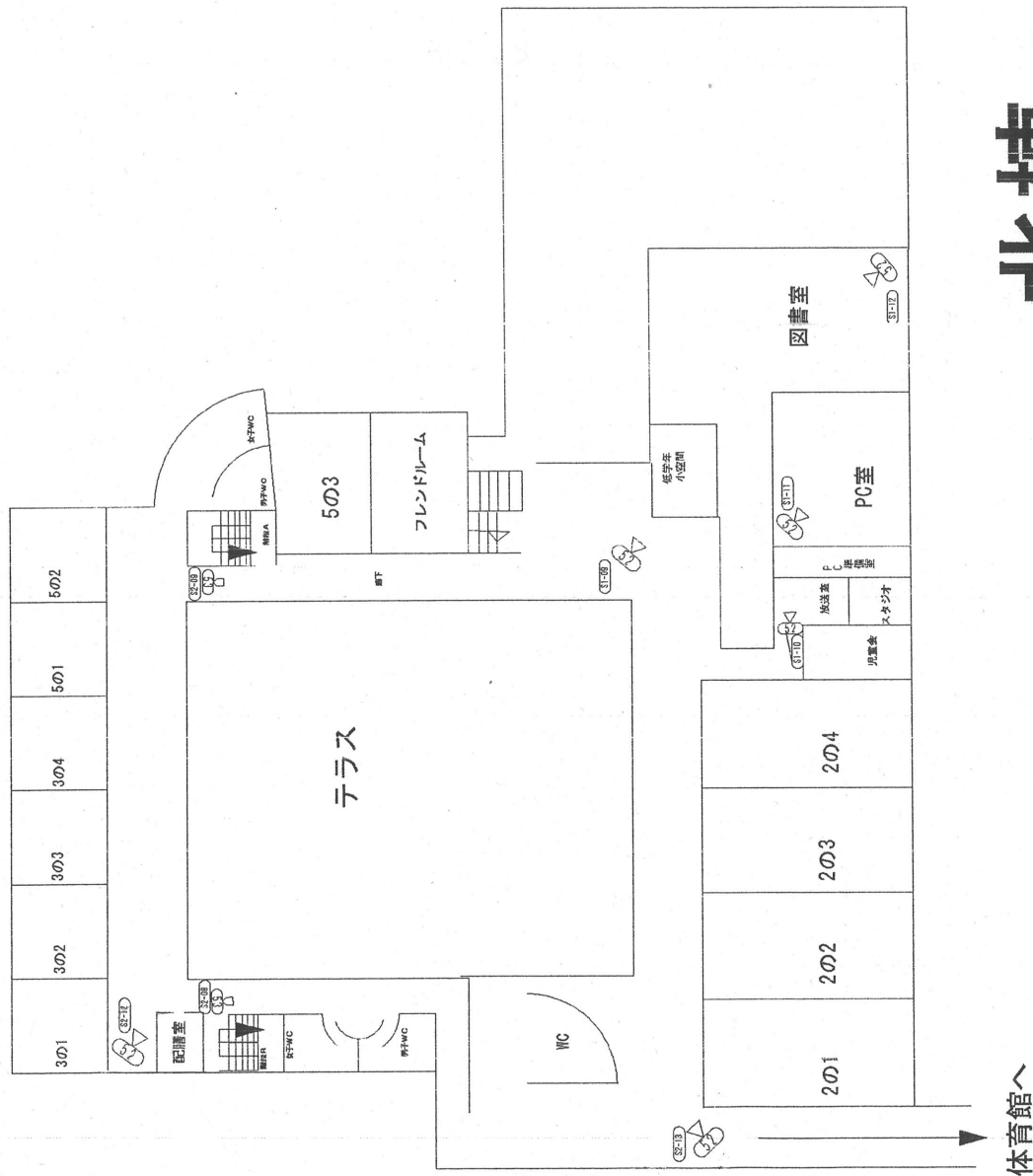


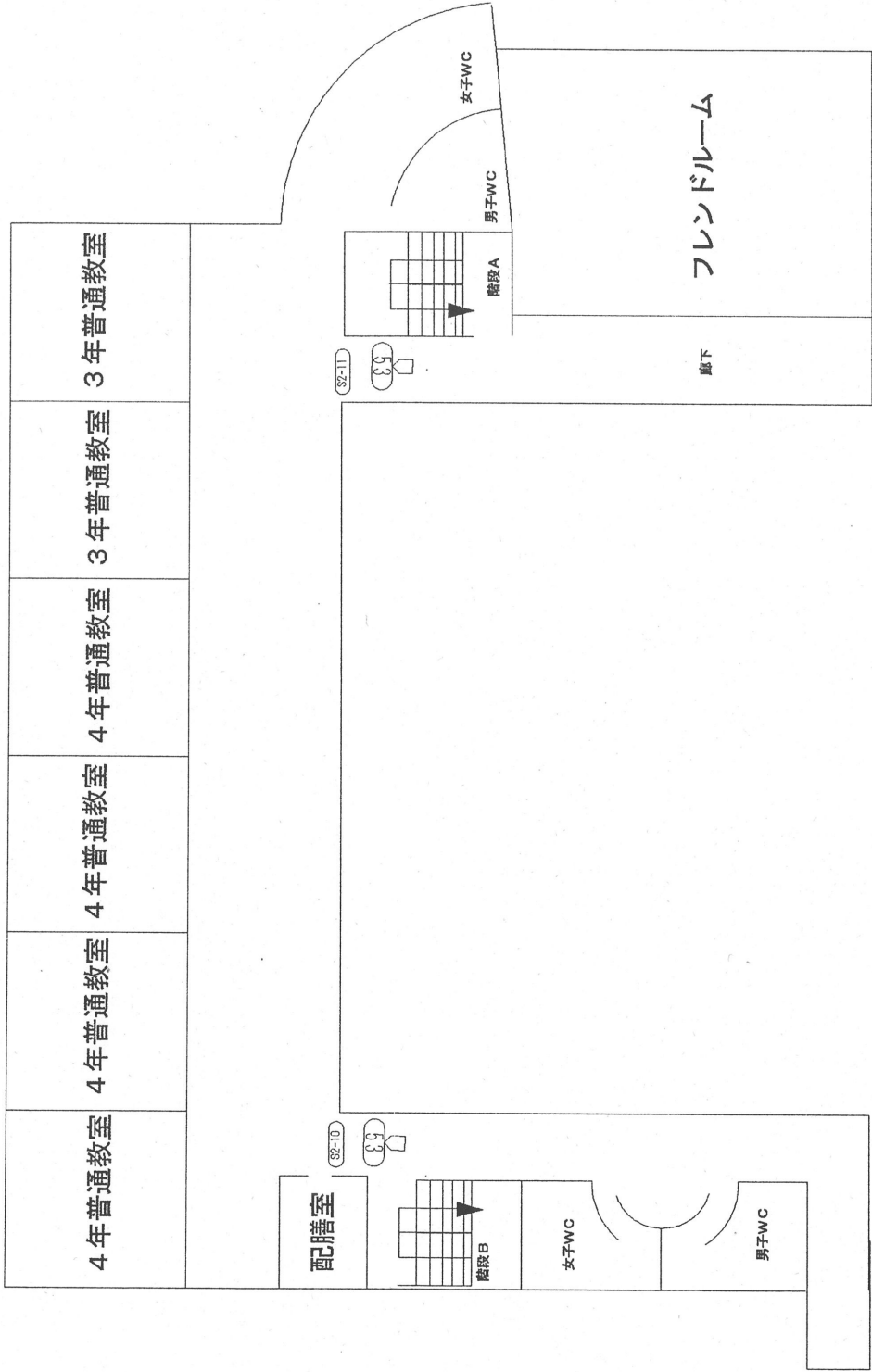
北棟・南棟 1 F

備考	方位	<div>●</div>	図名 北棟・南棟 1 F 平面図					
			非常通報用警報機器使用条件			作成者		
			機 設	移 動 区	個	個	図番 N0248161	作成年月日 2015.5.15
			移動式有効エリア			シート 1 / 5		



北棟・南棟 2F

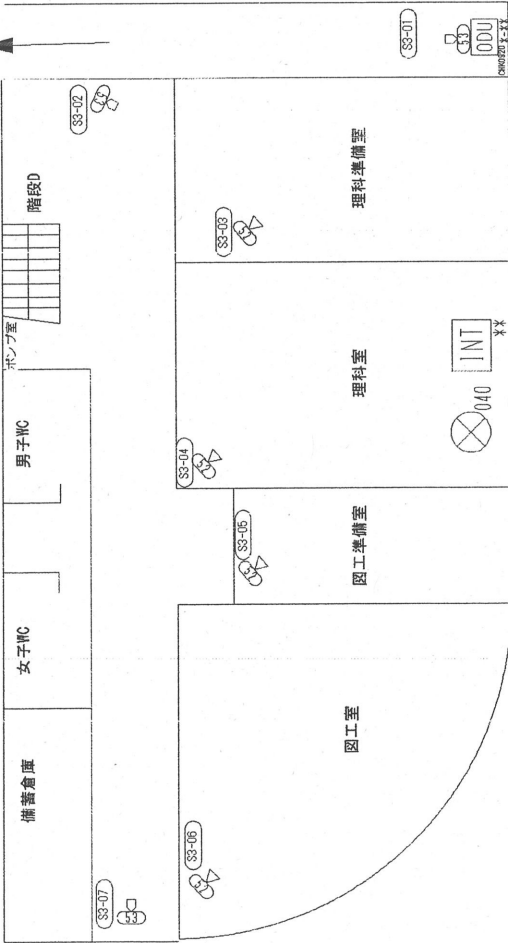
備考	図名 北棟・南棟 2F 平面図			
	非常通報用警報機器使用条件	図番	作成者	作成年月日
	常設 移動式有効エリア	N0248161	検閲者	2015.5.15
	方位		シート	2 / 5



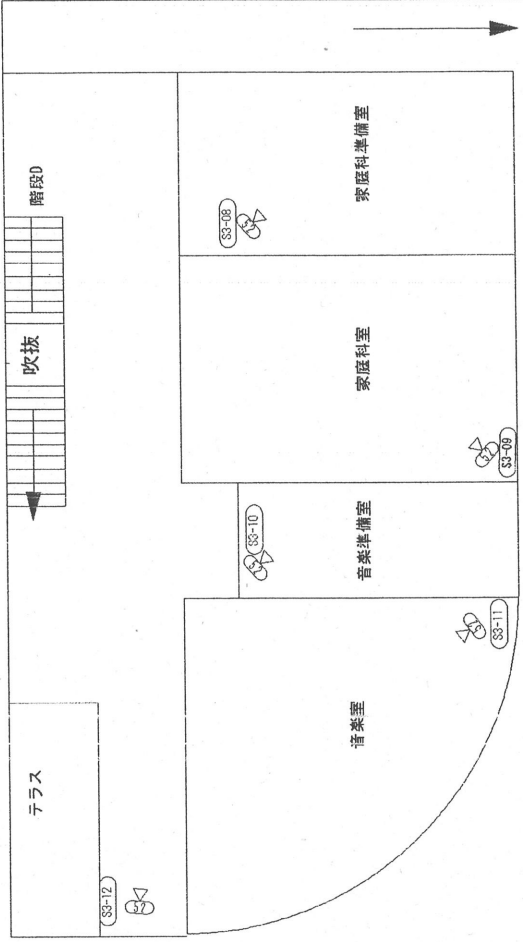
北棟 3 F

備考	方位	非常用退避用警報機器使用条件 ●	図名 北棟 3 F 平面図						
			設置		移動式		図番		
					N0248161		作成者		
							校図者		
						作成年月日		2015.5.15	
								シート 3 / 5	

北棟・南棟へ



特別棟 1F



特別棟 2F

体育館へ

備考	方位	図名特別棟 1F 平面図				非常適用警備器使用条件		作成者		校図者		作成年月日	
		・	警備器	移動式有効エリア	図番	移動式	警備器	N0248161	作成者	校図者	作成年月日	シート	5