
第3章 公共施設の現況

§ 1 公共施設の分布

(1) 建築年度別の区分

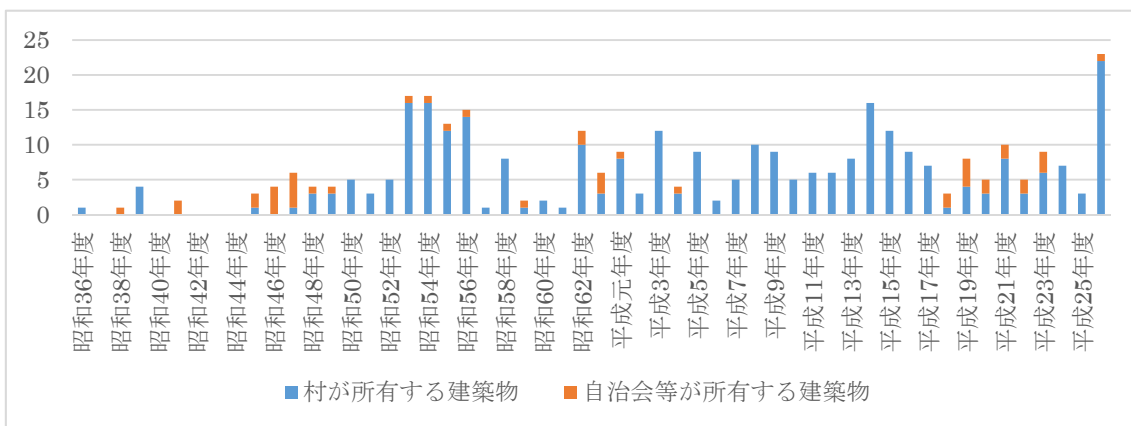
単位：棟

建築後 0～5年	建築後 6～10年	建築後 11～15年	建築後 16～20年	建築後 21～25年	建築後 26～30年	建築後 31年以上	合計
(41)	(23)	(51)	(35)	(29)	(24)	(94)	(297)
47	33	51	35	30	30	115	341

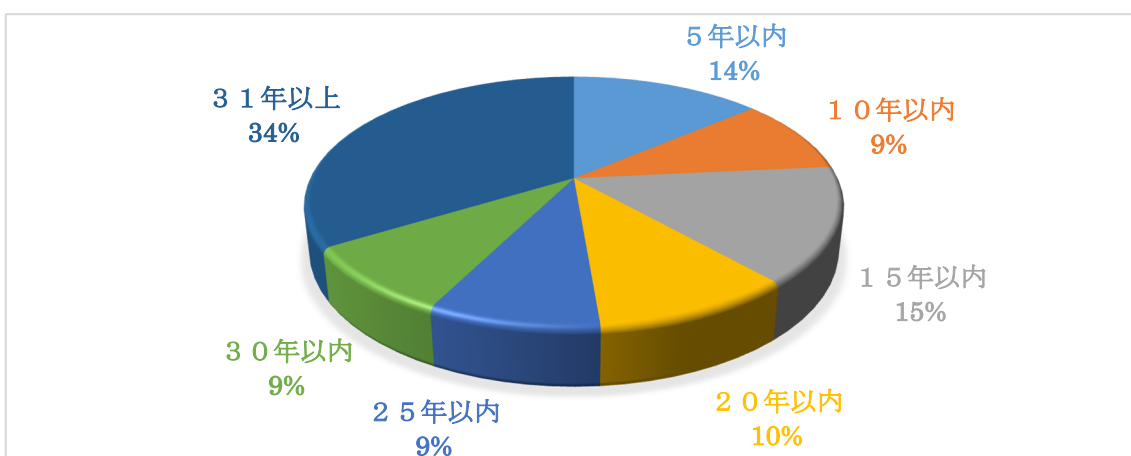
(注1) この表にあるデータは、各施設内にある全ての棟（建築確認申請書の提出が不要な工作物等を除く。）を建築年数別に区分した。

(注2) 括弧内は、村が所有する建築物の棟数 ≪自治会、土地改良区（組合）等が所有する建築物を除く棟数≫ を示す。

■ 建築年度の分布（自治会、土地改良区（組合）等が所有する建築物を含む）



■ 建築年数の割合（自治会、土地改良区（組合）等が所有する建築物を含む）



(2) 耐震性の区分

単位：棟

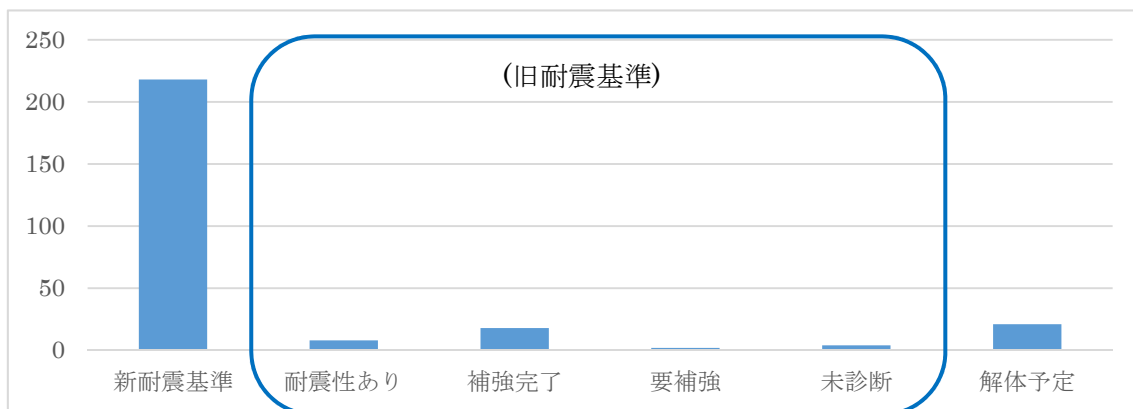
新耐震基準 の建築物	旧耐震基準の建築物				解体予定 の建築物	合計
	耐震性有	補強完了	要補強	未診断		
(218)	(8)	(18)	(2)	(4)	(21)	(271)
218	8	18	2	4	21	271

(注1) この表にあるデータは、各施設内にある全ての棟（建築確認申請書の提出が不要な工作物等を除く。）を耐震性能別に区分した。

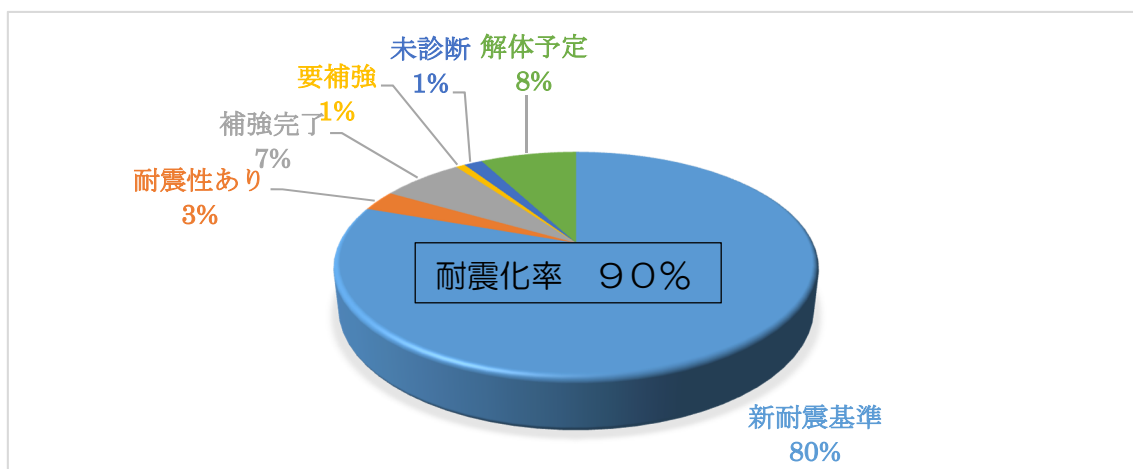
(注2) 括弧内は、村が所有する建築物の棟数 <自治会、土地改良区（組合）等が所有する建築物を除く棟数> を示す。

(注3) 耐震改修促進法の適用外となる建築物（70棟）を除く。

■ 耐震性能の分布（村が所有する建築物のみ）



■ 耐震性能の割合（村が所有する建築物のみ）



(3) 用途別の区分

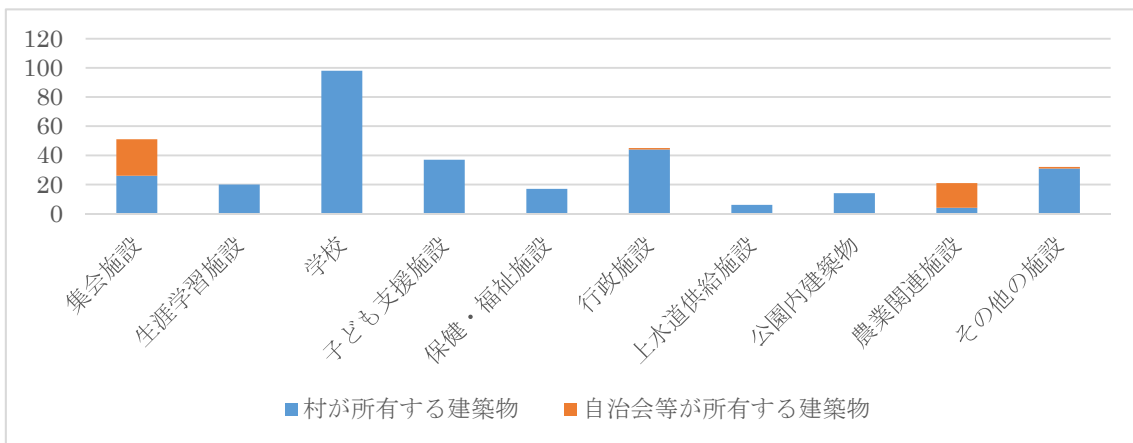
単位：棟

集会施設	生涯学習施設	学校	子ども支援施設	保健・福祉施設	行政施設
(26)	(20)	(98)	(37)	(17)	(44)
51	20	98	37	17	45
上水道供給施設	公園内建築物	農業関連施設	その他の施設	合計	
(6)	(14)	(4)	(31)	(297)	
6	14	21	32	341	

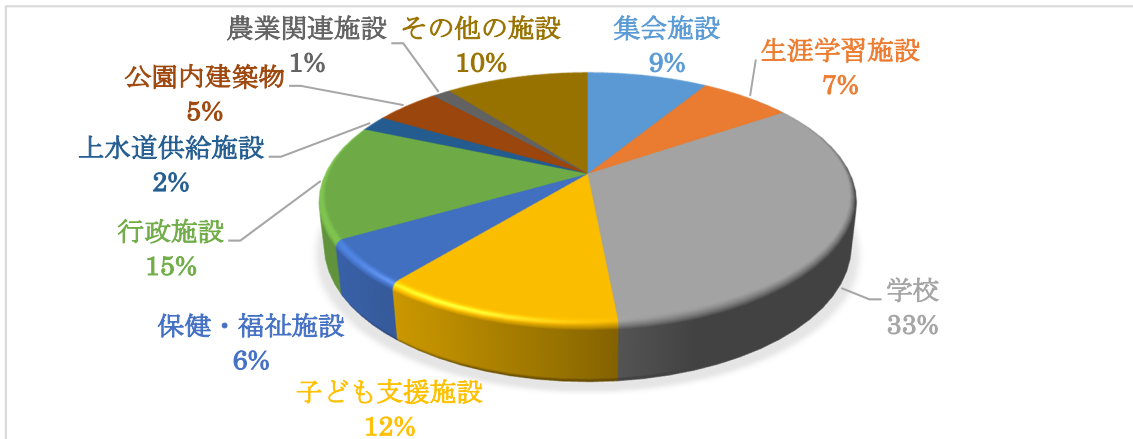
(注1) この表にあるデータは、各施設内にある全ての棟（建築確認申請書の提出が不要な工作物等を除く。）を用途別に区分した。

(注2) 括弧内は、村が所有する建築物の棟数 ≪自治会、土地改良区（組合）等が所有する建築物を除く棟数≫ を示す。

■ 用途別の分布（自治会、土地改良区（組合）等が所有する建築物を含む）

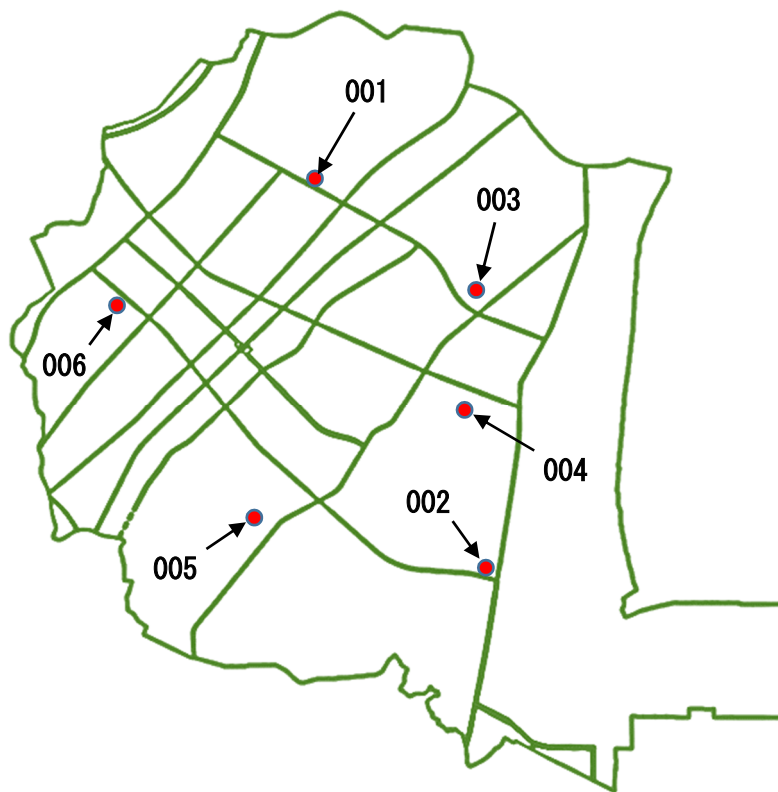


■ 用途別の割合（自治会、土地改良区（組合）等が所有する建築物を含む）



§ 2 公共施設の位置と内訳

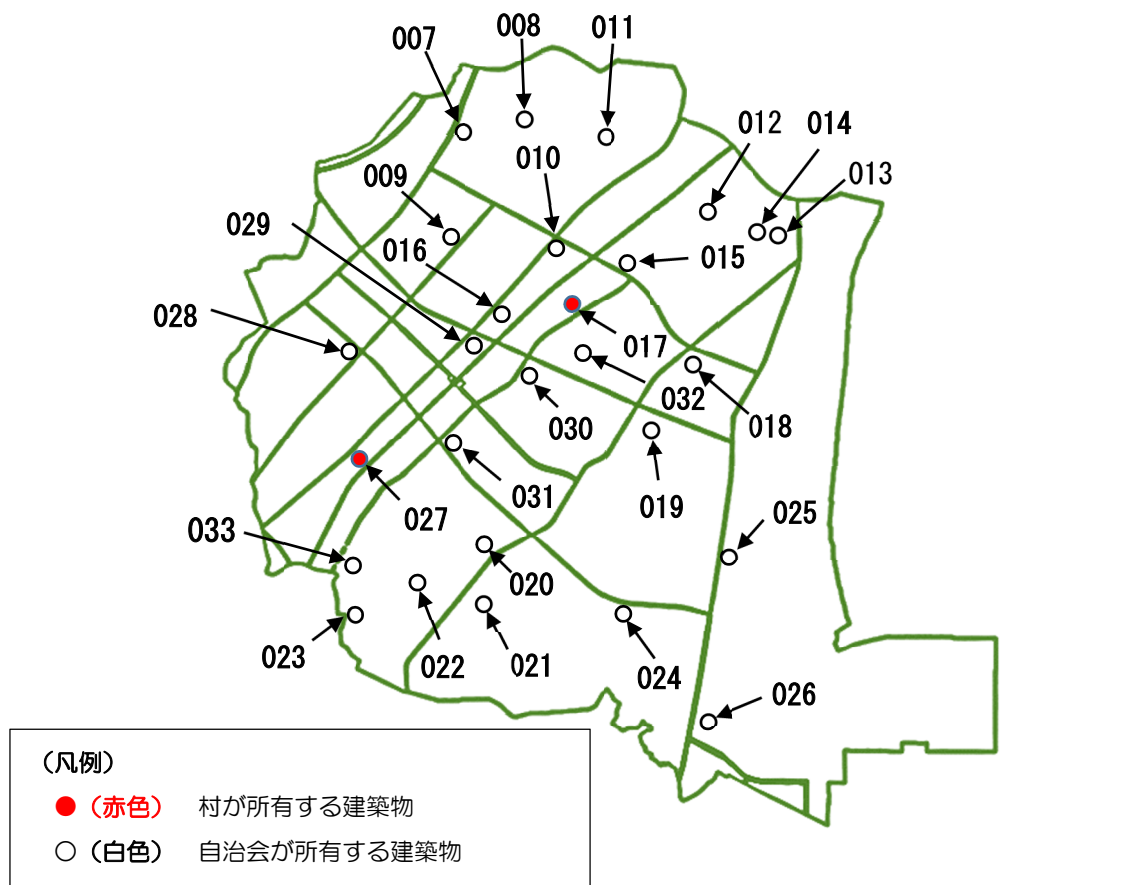
(1) 集会施設1（コミュニティセンター）



番号	施設名	住所	建築年度	延床面積
001	石神コミュニティセンター	石神内宿 1609	昭和 62 年度	1,325.02 m ²
002	村松コミュニティセンター	村松 3370-24	昭和 63 年度	1,136.50 m ²
003	白方コミュニティセンター	白方 2077	平成 4 年度	1,213.19 m ²
004	真崎コミュニティセンター	村松 833	平成 5 年度	1,143.62 m ²
005	中丸コミュニティセンター	須和間 345	平成 8 年度	1,123.89 m ²
006	舟石川コミュニティセンター	舟石川 158	平成 9 年度	1,196.87 m ²

◎ 各施設の詳細は、資料編 p6～p9 を参照してください。

(2) 集会施設 2 (自治集会所)

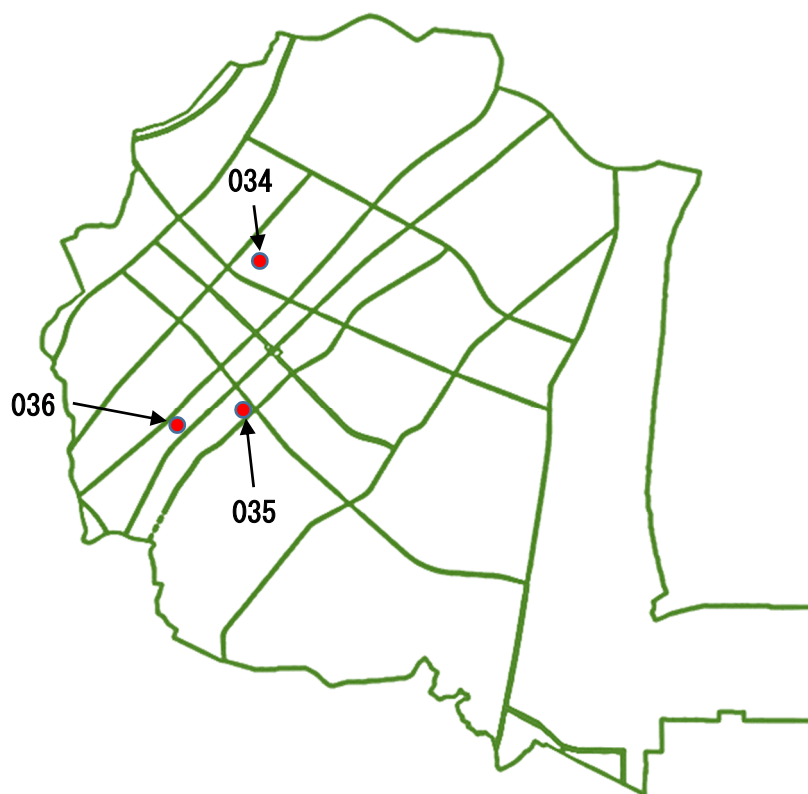


番号	施設名	住所	建築年度	延床面積
007	外宿一区自治集会所	石神外宿 1439-2	平成18年度	149.06 m ²
008	外宿二区自治集会所	石神外宿 937	昭和46年度	114.69 m ²
009	内宿一区自治集会所	石神内宿 2355-5	平成19年度	104.34 m ²
010	内宿二区自治集会所	石神内宿 1078	昭和47年度	115.80 m ²
011	竹瓦区自治集会所	竹瓦 300-2	平成22年度	127.52 m ²
012	亀下区自治集会所	亀下 372-1	平成22年度	145.74 m ²
013	豊岡区自治集会所(現・集会所)	豊岡 536	平成4年度	291.49 m ²
014	豊岡区自治集会所(旧・集会所)	豊岡 536	昭和41年度	137.04 m ²
015	岡区自治集会所	豊岡 1539-2	昭和48年度	107.49 m ²
016	百塚区自治集会所	東海一丁目 19-9	平成20年度	138.29 m ²
017	豊白区自治集会所	白方 1690-18	平成14年度	121.73 m ²

番号	施設名	住所	建築年度	延床面積
018	白方区自治集会所	白方 253	昭和38年度	138.14 m ²
019	真崎区自治集会所	村松 865	平成23年度	111.79 m ²
020	押延区自治集会所	村松 2272	平成21年度	105.99 m ²
021	緑ヶ丘区自治集会所	村松 2649-8	平成21年度	133.73 m ²
022	須和間区自治集会所	須和間 464-1	平成19年度	115.93 m ²
023	南台区自治集会所	須和間 679-255	平成23年度	281.13 m ²
024	川根区自治集会所	村松 3170-2	昭和45年度	114.69 m ²
025	宿区自治集会所	村松 138	昭和41年度	137.86 m ²
026	照沼区自治集会所	照沼 59-3	平成20年度	115.93 m ²
027	船場区自治集会所	船場 800-7	昭和53年度	109.30 m ²
028	舟石川一区自治集会所	舟石川 269-1	昭和49年度	133.84 m ²
029	舟石川二区自治集会所	舟石川 810-9	昭和59年度	156.92 m ²
030	舟石川三区自治集会所	舟石川駅西二丁目 12-9	昭和56年度	116.34 m ²
031	舟石川中丸区自治集会所	村松 2117-18	平成18年度	99.37 m ²
032	村松北区自治集会所	村松北一丁目 17-2	平成23年度	107.65 m ²
033	フローレスタ須和間区自治会集会所	須和間 2000-77	平成26年度	235.59 m ²

◎ 各施設の詳細は、資料編 p9～p17 を参照してください。

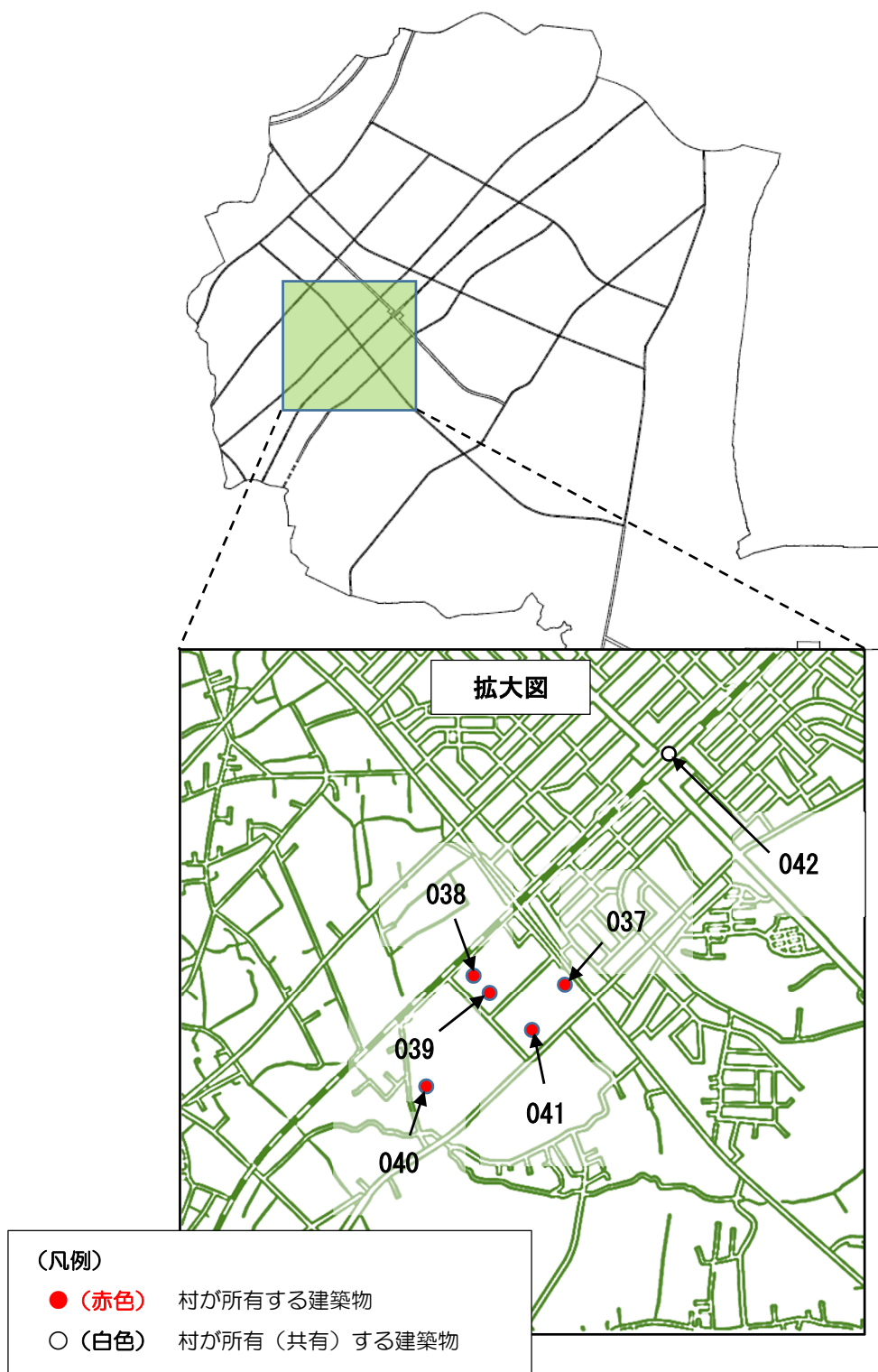
(3) 集会施設3 (その他の集会施設)



番号	施設名	住所	建築年度	延床面積
034	姉妹都市交流会館	東海三丁目 6-7	平成 12 年度	230.21 m ²
035	中央公民館 (注1)	船場 768	昭和 36 年度	1,809.65 m ²
036	営農生活改善センター (注2)	船場 800-6	昭和 52 年度	256.71 m ²
<p>(注1) 中央公民館のデータは、平成27年4月1日現在のものであり、新しい建屋を含んでいない。</p> <p>(注2) 営農生活改善センターは、平成28年3月末日をもって、供用を終了する予定となっている。</p>				

◎ 各施設の詳細は、資料編 p17~18 を参照してください。

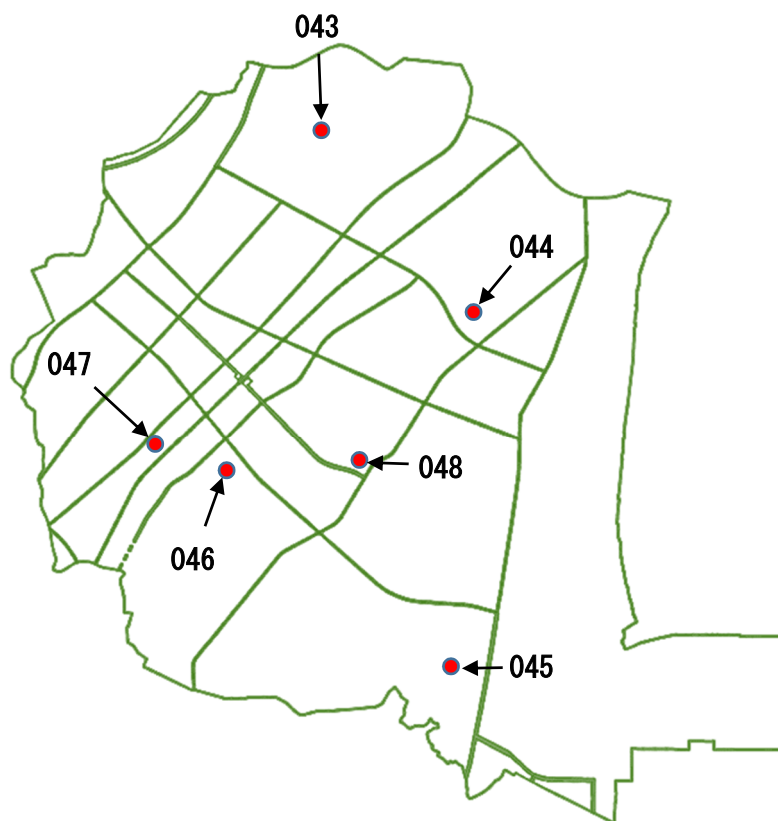
(4) 生涯学習施設



番号	施設名	住所	建築年度	延床面積
037	東海文化センター	船場 768-1	昭和 51 年度	2,932.00 m ²
038	東海村総合体育館	船場 768	昭和 56 年度	4,007.56 m ²
039	東海スイミングプラザ	船場 768	昭和 58 年度	350.97 m ²
040	東海村テニスコート	船場 741	昭和 62 年度	98.01 m ²
041	東海村立図書館	船場 768	昭和 59 年度	3,616.90 m ²
042	東海駅コミュニティ施設	舟石川駅西一丁目 1-1	平成5年度	2,375.94 m ²

◎ 各施設の詳細は、資料編 p18～p22 を参照してください。

(5) 学校1 (小学校)



番号	施設名	住所	建築年度	延床面積
043	石神小学校	石神外宿 1055	平成 15 年度	7,013.27 m ²
044	白方小学校	白方 2009	平成 21 年度	9,850.17 m ²
045	照沼小学校	照沼 903-2	平成 24 年度	5,399.26 m ²
046	中丸小学校 (注1)	村松 2124	昭和 45 年度	9,800.69 m ²
047	舟石川小学校	舟石川 690-1	昭和 55 年度	5,792.50 m ²
048	村松小学校	村松 1443	昭和 56 年度	5,102.23 m ²

(注1) 中丸小学校は新校舎建設事業が進行中であり、上記のデータは、平成27年4月1日現在のもの。

◎ 各施設の詳細は、資料編 p22~29 を参照してください。

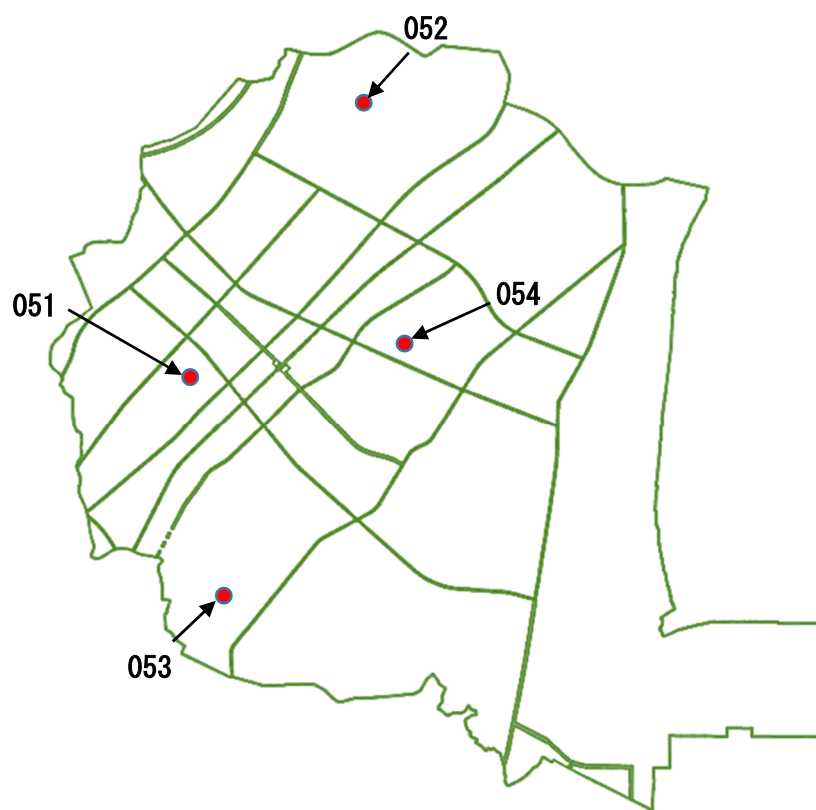
(6) 学校2 (中学校)



番号	施設名	住所	建築年度	延床面積
049	東海中学校	舟石川 825	平成 26 年度	10,520.64 m ²
050	東海南中学校	船場 768	昭和 53 年度	8,295.22 m ²

◎ 各施設の詳細は、資料編 p29～p35 を参照してください。

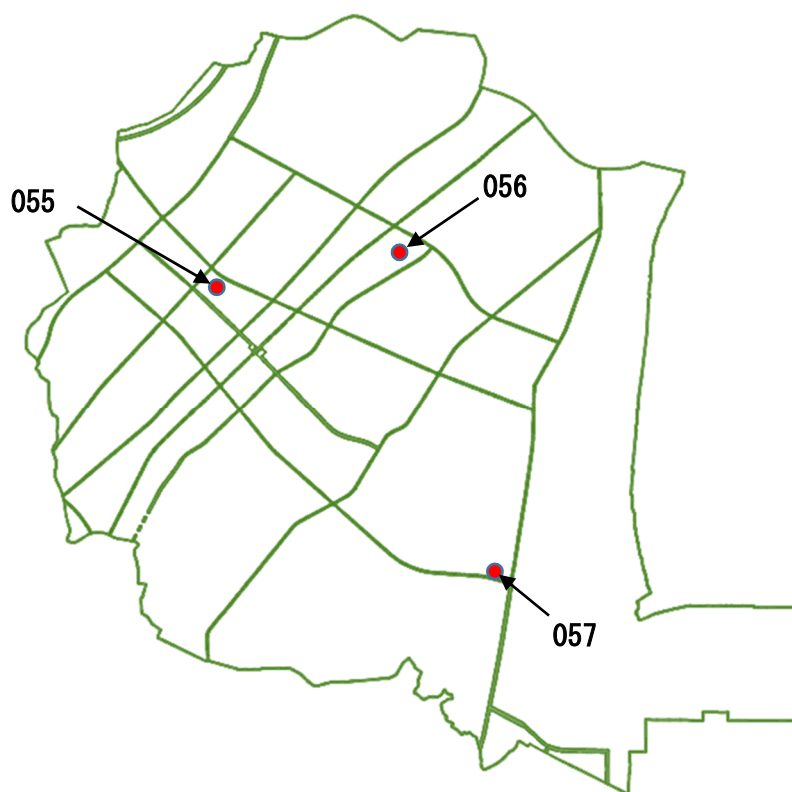
(7) 子ども支援施設1（幼稚園）



番号	施設名	住所	建築年度	延床面積
051	舟石川幼稚園	舟石川 453	昭和 47 年度	716.92 m ²
052	石神幼稚園	石神外宿 945	昭和 48 年度	594.18 m ²
053	須和間幼稚園	須和間 440	昭和 49 年度	731.83 m ²
054	村松幼稚園	村松北一丁目 4-1	昭和 63 年度	2,048.79 m ²

◎ 各施設の詳細は、資料編 p35～p37 を参照してください。

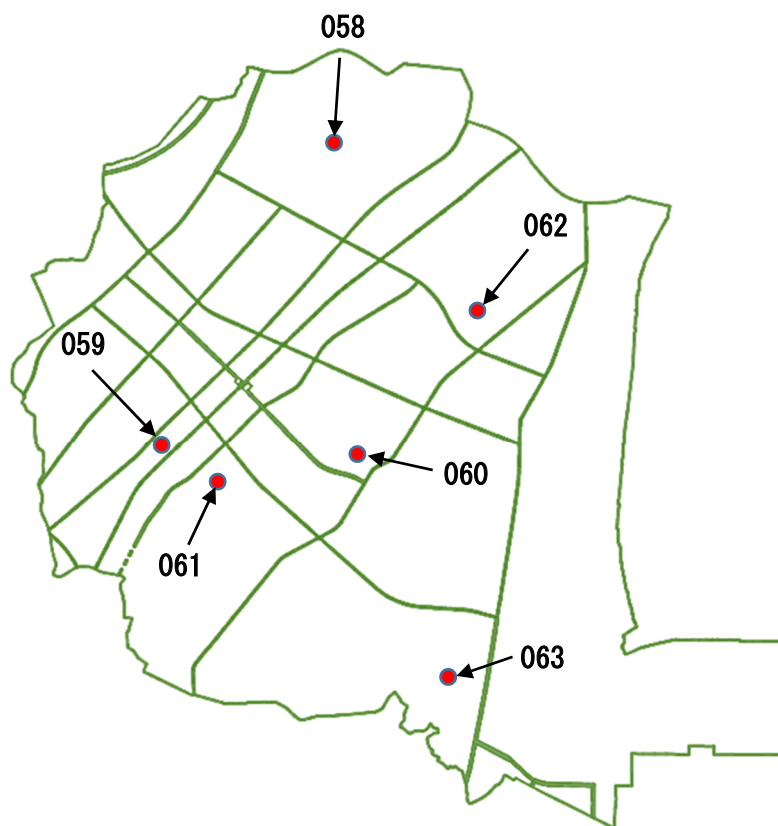
(8) 子ども支援施設（保育所・こども園）



番号	施設名	住所	建築年度	延床面積
055	舟石川保育所	舟石川 576-27	昭和 49 年度	490.65 m ²
056	百塚保育所	豊岡 1831-2	平成 9 年度	1,246.51 m ²
057	とうかい村松宿こども園	村松 3370-1	平成 26 年度	1,999.07 m ²

◎ 各施設の詳細は、資料編 p38～p39 を参照してください。

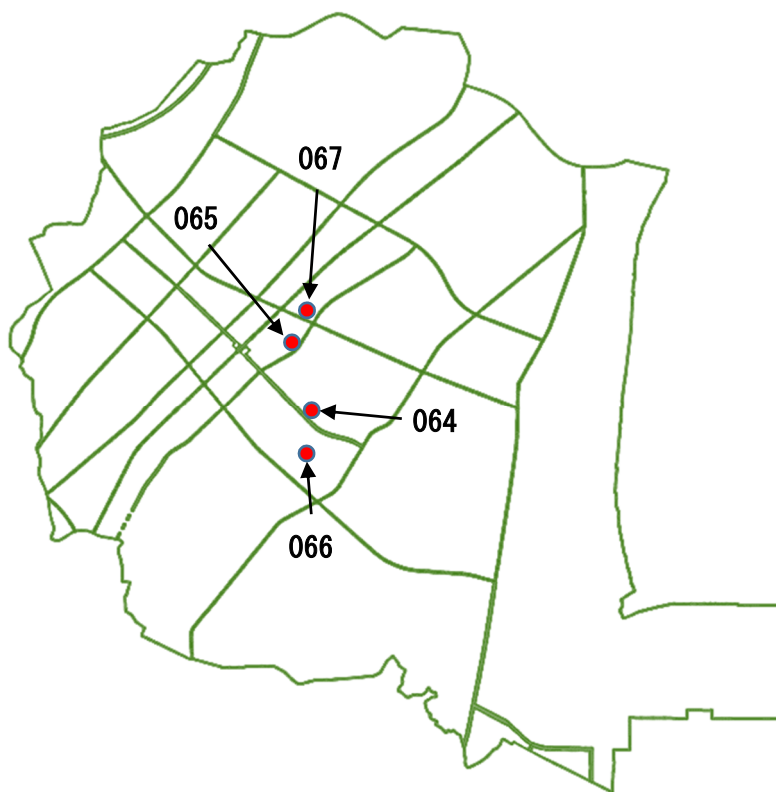
(9) 子ども支援施設（学童クラブ）



番号	施設名	住所	建築年度	延床面積
058	石神学童クラブ	石神外宿 1073-1	平成 15 年度	274.60 m ²
059	舟石川学童クラブ	舟石川 690-7	平成 15 年度	282.40 m ²
060	村松学童クラブ	村松 1524-1	平成 16 年度	218.56 m ²
061	中丸学童クラブ	村松 2124-89	平成 17 年度	274.05 m ²
062	白方学童クラブ	白方 2010-1	平成 21 年度	278.74 m ²
063	照沼学童クラブ	照沼 906-6	平成 24 年度	166.63 m ²

◎ 各施設の詳細は、資料編 p40～p41 を参照してください。

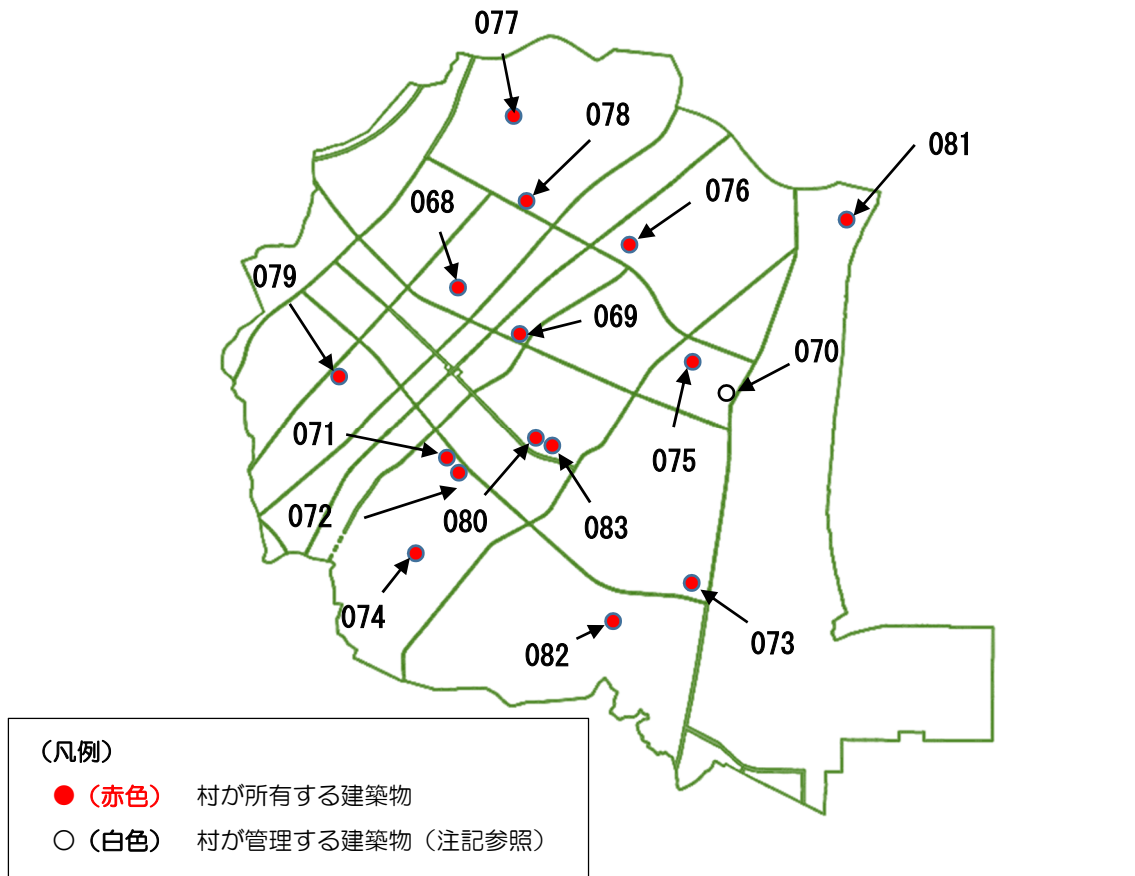
(10) 保健・福祉施設



番号	施設名	住所	建築年度	延床面積
064	村立東海病院	村松 2081-2	平成 17 年度	7,202.18 m ²
065	総合支援センター「なごみ」	舟石川駅東三丁目 9-33	昭和 53 年度	2,058.92 m ²
066	総合福祉センター「絆」	村松 2005	平成 15 年度	6,739.15 m ²
067	村民活動センター	豊白一丁目 30-20	平成 25 年度	619.40 m ²

◎ 各施設の詳細は、資料編 p41～p44 を参照してください。

(11) 行政施設



番号	施設名	住所	建築年度	延床面積
068	東海村役場	東海三丁目 7-1	平成 8 年度	9,721.76 m ²
069	旧東海村役場 (旧合同庁舎)	豊白一丁目 3-20	昭和 55 年度	1,066.12 m ²
070	東海村研究交流プラザ (注1)	白方 162-1	昭和 62 年度	1,089.29 m ²
071	東海消防署	村松 2124-11	平成 13 年度	2,379.84 m ²
072	消防水防機材倉庫	村松 2124-28	平成 18 年度	82.35 m ²
073	東海村消防団第一分団車庫	村松 3370-20	平成 5 年度	23.43 m ²
074	東海村消防団第二分団車庫	須和間 464-1	平成 3 年度	23.43 m ²
075	東海村消防団第三分団車庫	白方 536	昭和 63 年度	23.43 m ²
076	東海村消防団第四分団車庫	豊岡 1465-1	平成 25 年度	56.26 m ²
077	東海村消防団第五分団車庫	石神外宿 1118-1	平成 3 年度	23.43 m ²
078	東海村消防団第六分団車庫	石神内宿 1719-5	平成 4 年度	23.43 m ²

番号	施設名	住所	建築年度	延床面積
079	東海村消防団第七分団車庫	舟石川 245-3	平成2年度	19.83 m ²
080	東海村清掃センター	村松 2083	平成3年度	4,300.92 m ²
081	東海村衛生センター	豊岡 1-29	平成3年度	2,490.72 m ²
082	東海村最終処分場	村松 2626-3	平成8年度	723.62 m ²
083	リサイクルプラザ	村松 2087	昭和52年度	1,047.59 m ²
(注1) 研究交流プラザは、茨城県が所有する建築物の一部を村が借り受け、管理・運営をしている。表にある延床面積は、村が管理する部分の面積。				

◎ 各施設の詳細は、資料編 p44～p52 を参照してください。

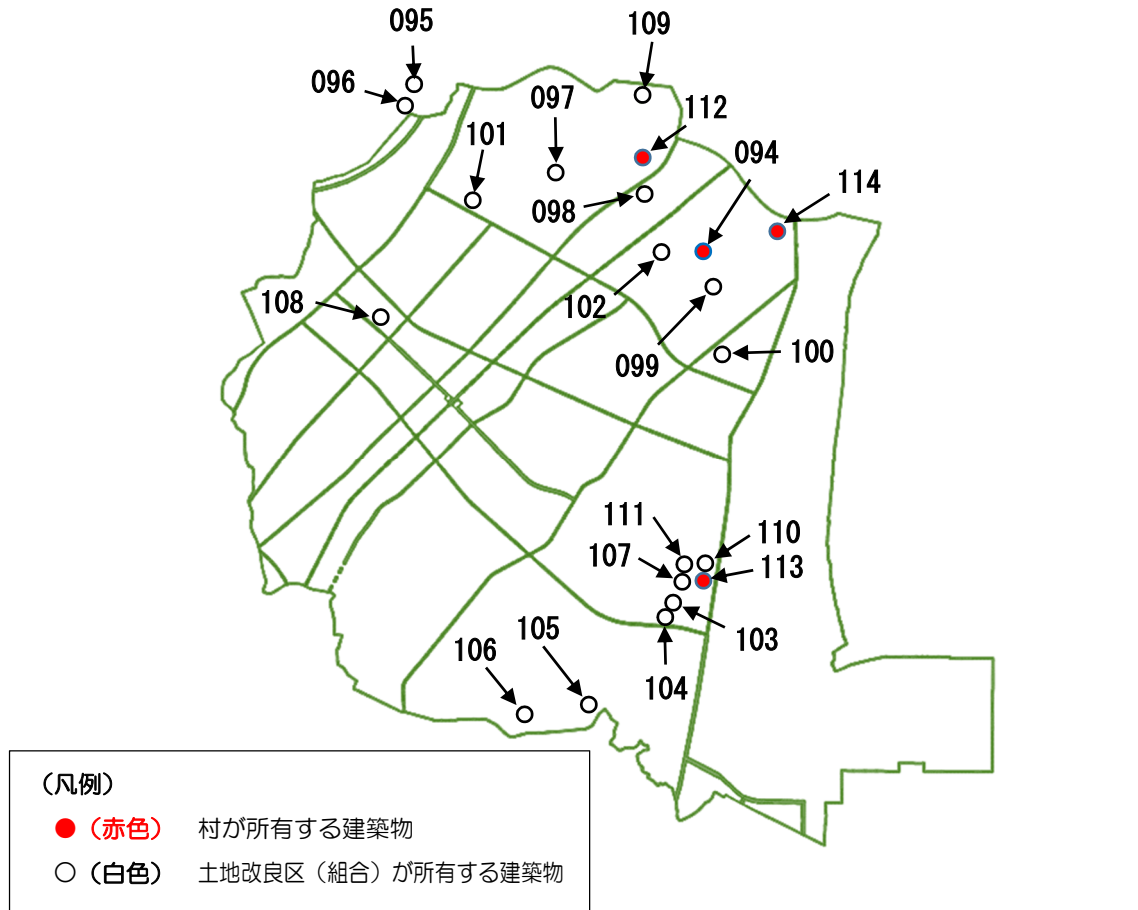
(12) 上水道供給施設

084～086 第2章インフラの現況 p9 を参照してください。

(13) 公園内建築物

087～093 第2章インフラの現況 p15～p16 を参照してください。

(14) 農業関連施設

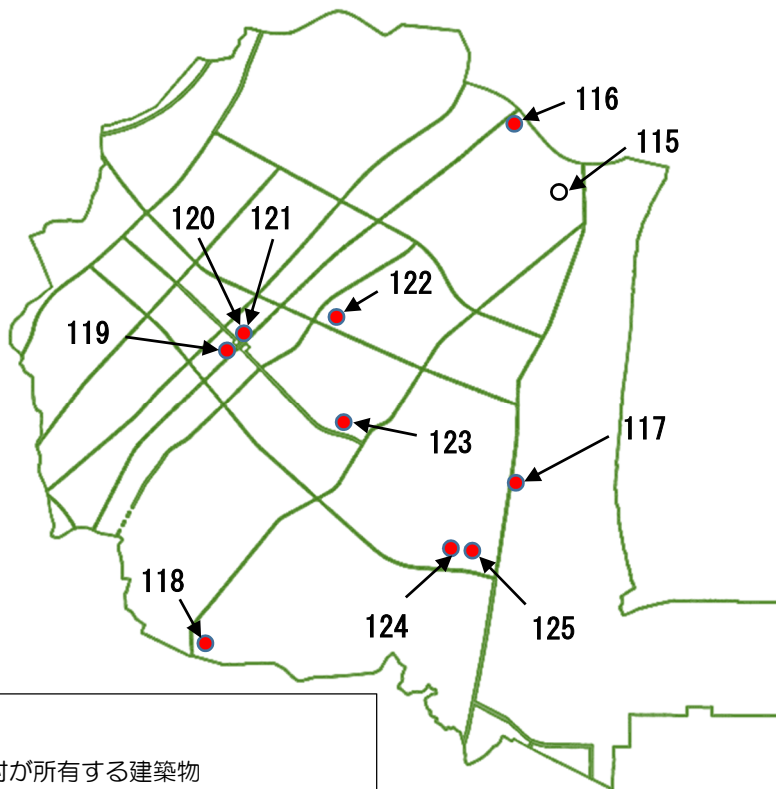


番号	施設名	住所	建築年度	延床面積
094	農機具格納庫	亀下 1870	平成 12 年度	250.12 m ²
095	東海环用水機場	那珂市本米崎 625	昭和 46 年度	25.00 m ²
096	東海环操作室	那珂市本米崎 625	昭和 46 年度	44.00 m ²
097	第 1 加圧機場	石神外宿 2885	昭和 45 年度	24.00 m ²
098	第 2 加圧機場	石神内宿 2724	昭和 46 年度	29.00 m ²
099	第 3 加圧機場	豊岡 2256	昭和 47 年度	29.00 m ²
100	第 4 加圧機場	白方 1865	昭和 47 年度	29.00 m ²
101	前谷補助機場	石神内宿 1912-2	昭和 54 年度	3.80 m ²
102	亀下補助機場	亀下 1957	昭和 47 年度	5.80 m ²
103	真崎浦排水機場	村松 3475	昭和 47 年度	196.00 m ²
104	第 1 揚排水機場	村松 3475	昭和 63 年度	38.00 m ²

番号	施設名	住所	建築年度	延床面積
105	第2揚水機場	村松 5424	昭和63年度	19.00 m ²
106	第3揚水機場	村松 5176-1	昭和63年度	19.00 m ²
107	大山下用水機場	村松 5026	昭和55年度	16.00 m ²
108	水神堂用水機場	舟石川 934	昭和62年度	12.00 m ²
109	美原・東下用水機場	竹瓦 1369	昭和53年度	36.00 m ²
110	細浦第一用水機場	村松 5989	平成19年度	12.00 m ²
111	細浦第二用水機場	村松 5983	平成19年度	12.00 m ²
112	竹瓦排水機場	竹瓦 1630-2	昭和62年度	159.00 m ²
113	細浦排水機場	村松 3329-4	平成14年度	235.00 m ²
114	豊岡排水機場	豊岡 2021	平成9年度	162.00 m ²

◎ 各施設の詳細は、資料編 p56～p63 を参照してください。

(15) その他の施設



(凡例)
 ● (赤色) 村が所有する建築物
 ○ (白色) 自治会が所有する建築物

番号	施設名	住所	建築年度	延床面積
115	豊岡区自治会車庫	豊岡 536-1	平成元年度	19.83 m ²
116	久慈川河川敷トイレ	亀下 1138-4	平成19年度	11.37 m ²
117	さわやかトイレ	村松 4-111	平成3年度	101.89 m ²
118	須和間霊園	須和間 1134-1	平成8年度	215.79 m ²
119	駅西駐輪場1	舟石川駅西一丁目 747-113	平成14年度	145.80 m ²
120	駅西駐輪場2	舟石川駅西二丁目 801-43	平成14年度	121.50 m ²
121	駅西駐輪場3	舟石川駅西二丁目 801-41	平成14年度	87.48 m ²
122	旧医師住宅	村松北 1-825-30	昭和56年度	99.37 m ²

番号	施設名	住所	建築年度	延床面積
123	旧障がい者センター 「はまざく」 (注1)	村松 2085-1	昭和56年度	633.08 m ²
124	旧宿幼稚園 (注1)	村松 3370-1	昭和48年度	536.20 m ²
125	旧村松保育所 (注1)	村松 3370-19	昭和48年度	626.67 m ²
(注1) 平成27年4月1日現在において、解体の予定あり。				

◎ 各施設の詳細は、資料編 p63～p68 を参照してください。